

Drauradweg

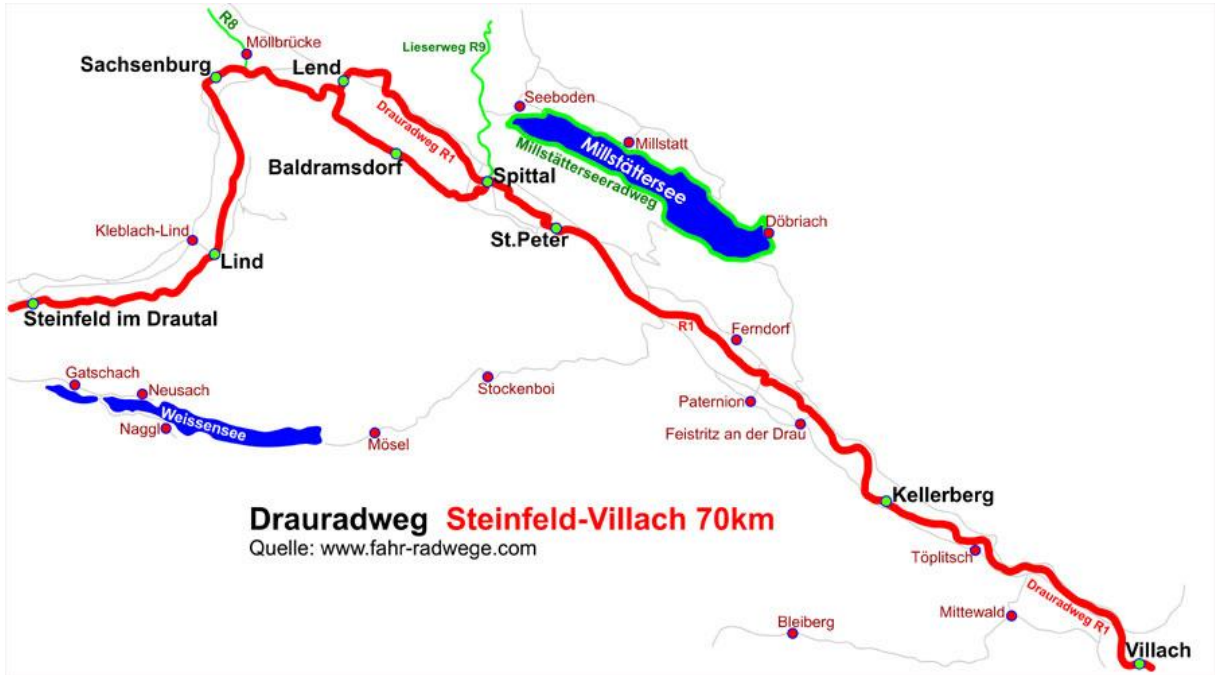
www.fahr-radwege.com

Der Drauradweg führt vom Ursprung der Drau in Toblach in Italien 366 km entlang des gleichnamigen Flusses durch Osttirol, Oberkärnten, Südkärnten bis nach Marburg in Slowenien. Der Drauradweg trägt die Bezeichnung R1 und er ist auch von der landschaftlichen Schönheit und der kulturellen Vielfalt entlang der Strecke bestimmt eine Reise wert.

Hier habe ich den Radweg von Sillian bis nach Lavamünd beschrieben.

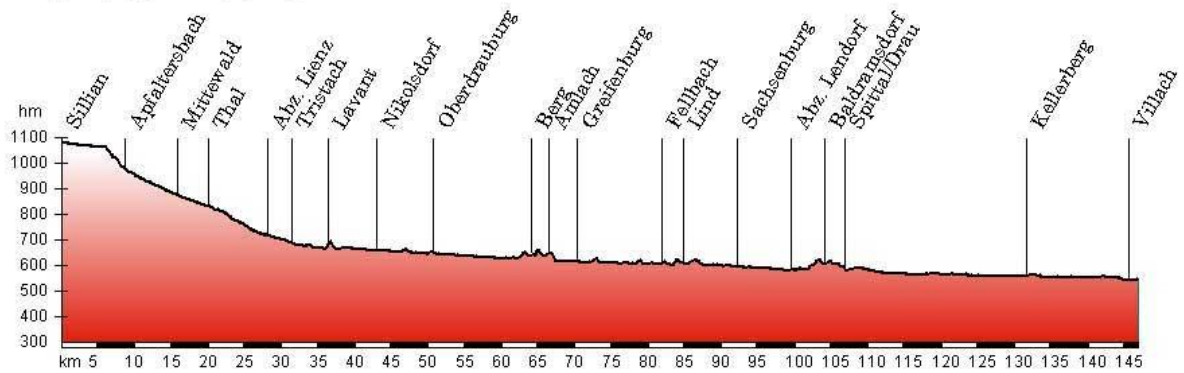
Streckenlänge:	269,3 km
Strassenbelag:	Asphalt Kies und Schotterweg
Bergauf:	994 hm
Bergab:	1632 hm
Profil:	leicht bis mittel
Beschilderung:	perfekt





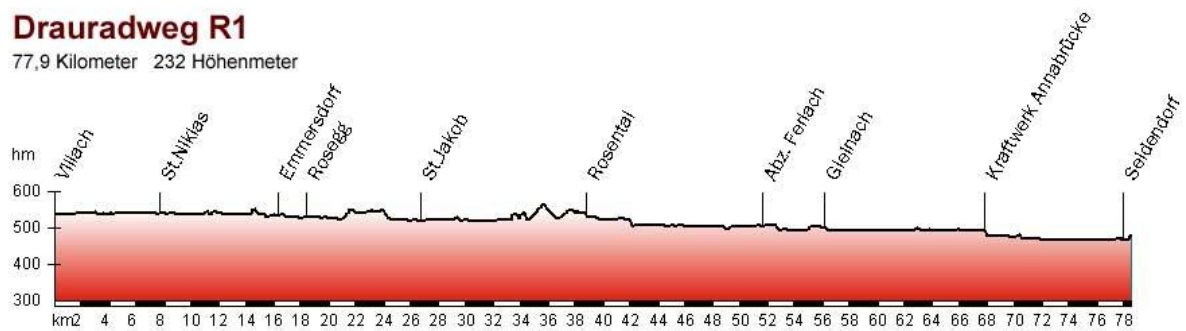
Drauradweg R1

146,7 Kilometer 464 Höhenmeter



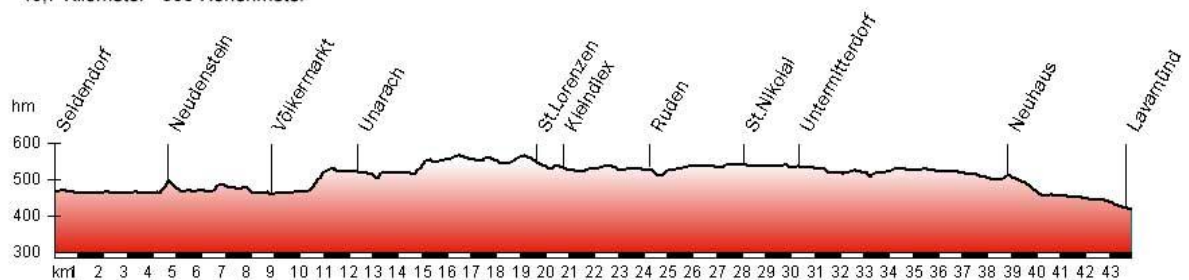
Drauradweg R1

77,9 Kilometer 232 Höhenmeter



Drauradweg R1

43,7 Kilometer 308 Höhenmeter



Anschlussradwege:

[Iseltal Radweg](#)

[R3 Karnischer Radweg](#)

[R9 Lieserweg](#)

[R2 Ossiacherseeradweg](#)

[R1F Klopeiner Seeweg](#)

[R1E Seebergweg](#)

[R1C Rosental-Radweg](#)

[R10 Lavantweg R10](#)

Sehenswertes/Ausflugziele

[Schloss Bruck](#)

[Galitzenklamm](#)

[Badeteich in Rassing](#)

[Burg Landskron](#)

[Tier- & Wildpark Rosegg](#)

[Villacher Fahrzeugmuseum](#)

[Abenteuer Affenberg](#)

[Tscheppaschlucht Ferlach](#)

[Büchsenmacher- und Jagdmuseum Ferlach](#)

Tipp

Vor Lienz haben Sie die Möglichkeit auf der Route durch Lienz oder über Lavant zu fahren. Kurz vor Lendorf können Sie zwischen 2 Routen wählen. Hier ist die Route Baldramsdorf beschrieben.

In Seidendorf können Sie auf dem [Klopeiner Seeweg R1F](#) über den Klopeinensee bis nach Jauntal fahren und dann weiter auf dem [Jauntalweg R1D](#) über Bleiburg bis Aich wo Sie wieder auf den Drautalradweg treffen. Diese Route ist schöner und hat nicht so viele Höhenmeter wie über Völkermarkt

Osttirol Werbung GmbH

Albin Egger Straße 17
9900 Lienz
Tel.: 0043(0)4852/65333
Fax: 0043(0)4852/65333-2
info@osttirol.com
www.osttirol.com

Kärnten Werbung GmbH

Casinoplatz 1
9220 Velden
Tel.: 0043(0)4274/52100
Fax: 0043(0)4274/52100-50
info@kaernten.at
www.kaernten.at

Drauradweg R1 von Sillian in Osttirol bis Lavamünd in Lavanttal

3,4 km	Tassenbach	104,2 km	Baldramsdorf	200,2 km	Staumauer Ferlach
7,4 km	Geselhaus	105,2 km	Schweig	200,7 km	Abzweigung Ferlach
8,5 km	Apfaltersbach	106,9 km	Spittal an der Drau	203,7 km	Gleinnach
15,8km	Mittewald	111,3 km	St.Peter	210,4 km	Abzweigung St.Magarethen
20 km	Thal/Assling	113,8 km	Abz. Motzbichel	215,5 km	Kraftwerk Annabrücke
27 km	Leisach	123,5km	Abz. Patanion	217,9 km	Annabrücke
28,3 km	Abzweigung Lienz	126,2 km	Abz. Feistritz an der Drau	225,6 km	Seidendorf
28,7 km	Amlach	131,8 km	Kellerberg	227,4 km	Abz Tainach
31,4 km	Tristach	146,7km	Villach Draupromenade.	229 km	Schiffanlegestelle Neudenstein
36,4 km	Lavant	149,6 km	St. Magdalena	230,2 km	Neudenstein
43 km	Nikolsdorf	150,7 km	Abzweigung Osiachersee	233,3 km	Abz Völkermarkt
46,8 km	Oberbirkach	154,4 km	St.Niklas	233,6 km	Draubrücke Völkermarkt
50 km	Ötting	159,3 km	Abzw. Wörtherseeweg	234,5 km	Hafen Völkermarkt
50,7 km	Oberdrauberg	162,1 km	Staumauer Rosegg	238 km	Unarach
54,9 km	Abzweigung Irschen	162,4 km	Drau	243,2km	Bach
64 km	Berg im Drautal	163,1 km	Emmersdorf	245,4 km	St.Lorenzen
66,4 km	Amlach	164,2 km	St.Lamprecht	245,9 km	Kleindiex
70,1 km	Bruggen	164,9 km	Rosegg	248,3 km	Kraßnitz
70,3 km	Abz. Greifenburg	165,8 km	Duel	249,8 km	Ruden
72 km	Bobersach	171,1 km	Duel	251,2 km	Dobrowa
76,7 km	Abzweigung Steinfeld	173,4 km	St.Jakob	252,1 km	Abz. Bleiburg
78,9 km	Gajach	174,9km	Längsdorf	253,8km	St.Nikolai
81,9 km	Fellbach	180,3 km	Fresnach	255,6 km	Untermittlerdorf
84,8 km	Lind	183,5 km	Abz. Maria Elend	257,2 km	Jauntalbrücke
92,2 km	Sachsenburg	185,4 km	Rosental	258,6 km	Hängebrücke St.Lucia
93,7 km	Möllbrücke	187,4 km	Abz. Südschach	261,8 km	Unterdorf
99,4 km	Abzweigung Lendorf	188,6 km	Staumauer Feistritz	264,4 km	Neuhaus
100,1 km	Rosenheim	188,9 km	Abz Feistritz	265,1 km	Museum Liaunig
101,9km	Gendorf	198,1km	Badesee	266,2 km	Pudlach
		198,3 km	Abz. Ferlach	269,3 km	Lavamünd

Copyright Hinweise

Alle Inhalte dürfen für den persönlichen privaten und nicht kommerziellen gebrauch verwendet werden.

Ansonsten bedarf es einer schriftlichen Zustimmung des Urhebers.

www.fahr-radwege.com